
**ОРГАНІЗАЦІЯ ВЗАЄМОДІЇ
ТЕРИТОРІАЛЬНИХ ОРГАНІВ УПРАВЛІННЯ ДСНС УКРАЇНИ
З МІСЦЕВИМИ ОРГАНАМИ ВИКОНАВЧОЇ ВЛАДИ ТА ОРГАНАМИ
МІСЦЕВОГО САМОВРЯДУВАННЯ ЩОДО РЕАЛІЗАЦІЇ
ЗАВДАНЬ ТА ЗАХОДІВ У СФЕРІ ГУМАНІТАРНОГО РОЗМІНУВАННЯ**



<https://fex.net/ru/s/z6nkb0z>

БОНДАРЬ ОЛЕГ ВАЛЕРІЙОВИЧ

начальник управління організації
піротехнічних робіт та гуманітарного
розмінування Департаменту реагування
на надзвичайні ситуації



ЗАКОНОДАВСТВО У СФЕРІ ПРОТИМІННОЇ ДІЯЛЬНОСТІ ТА ГУМАНІТАРНОГО РОЗМІНУВАННЯ

КОДЕКС ЦИВІЛЬНОГО ЗАХИСТУ УКРАЇНИ

Закон України *«Про протимінну діяльність в Україні»*

Постанова Кабінету Міністрів України від 09.01.2014 № 11
«Про затвердження Положення про єдину державну систему цивільного захисту»

Постанова Кабінету Міністрів України від 11.12.1999 № 2294
«Про упорядкування робіт з виявлення, знешкодження та знищення вибухонебезпечних предметів»

Постанова Кабінету Міністрів України від 17.04.2019 № 372
«Про затвердження Правил позначення небезпек, пов'язаних з мінами та вибухонебезпечними предметами – наслідками війни»

Постанова Кабінету Міністрів України від 26.06.2013 № 444
«Про затвердження Порядку здійснення навчання населення діям у надзвичайних ситуаціях»





ЗАКОНОДАВСТВО У СФЕРІ ПРОТИМІННОЇ ДІЯЛЬНОСТІ ТА ГУМАНІТАРНОГО РОЗМІНУВАННЯ

ПРОТИМІННА ДІЯЛЬНІСТЬ - заходи, що проводяться з метою забезпечення національної безпеки та спрямовані на зменшення соціального, економічного та екологічного впливу вибухонебезпечних предметів на життя та діяльність населення

Основні складові протимінної діяльності в Україні

- 1. Інформування про небезпеки від вибухонебезпечних предметів та навчання з попередження ризикам, пов'язаним із вибухонебезпечними предметами.*
- 2. Розмінування (гуманітарне розмінування).*
- 3. Надання допомоги постраждалим особам та здійснення заходів щодо їх реабілітації.*
- 4. Знищення надлишкових боєприпасів, боєприпасів непридатних для подальшого використання та зберігання, а також боєприпасів, що підлягають знищенню відповідно до міжнародних зобов'язань.*
- 5. Агітаційно-просвітницька робота щодо незастосування протипіхотних мін.*





ЗАКОНОДАВСТВО У СФЕРІ ПРОТИМІННОЇ ДІЯЛЬНОСТІ ТА ГУМАНІТАРНОГО РОЗМІНУВАННЯ

РОЗМІНУВАННЯ (ГУМАНІТАРНЕ РОЗМІНУВАННЯ) - комплекс заходів, які проводяться операторами протимінної діяльності з метою ліквідації небезпек, пов'язаних із вибухонебезпечними предметами



Розмінування (гуманітарне розмінування) включає:

- *нетехнічне обстеження територій;*
- *технічне обстеження територій;*
- *складення карт та схем небезпечних територій;*
- *виявлення, знешкодження та (або) знищення вибухонебезпечних предметів;*
- *маркування небезпечних територій;*
- *підготовку документації по завершенню розмінування та передачу очищеної території;*
- *надання громадам інформації щодо протимінної діяльності.*





ПОВНОВАЖЕННЯ МІСЦЕВИХ ДЕРЖАВНИХ АДМІНІСТРАЦІЙ, ОРГАНІВ МІСЦЕВОГО САМОВРЯДУВАННЯ У СФЕРІ ПРОТИМІННОЇ ДІЯЛЬНОСТІ



Місцеві державні адміністрації, органи місцевого самоврядування у взаємодії з центральними органами виконавчої влади, іншими державними органами у межах своїх повноважень:

- 1** сприяють проведенню навчання ризикам, що пов'язані з вибухонебезпечними предметами;
- 2** сприяють наданню медичної допомоги постраждалим особам та здійсненню їх медичної реабілітації;
- 3** інформують населення про можливі загрози від вибухонебезпечних предметів і заходи, які необхідно вживати для уникнення небезпеки для життя і здоров'я населення;
- 4** інформують населення щодо встановлених на відповідних територіях систем позначення небезпечних районів та заходів, які необхідно вживати для уникнення небезпеки для життя і здоров'я населення, а також здійснюють моніторинг стану встановлених систем позначення небезпечних районів та їх утримання;
- 5** узгоджують плани проведення операцій з розмінування на відповідній території;
- 6** сприяють суб'єктам протимінної діяльності у виконанні покладених на них функцій і повноважень у сфері протимінної діяльності.





ОРГАНІЗАЦІЯ ВЗАЄМОДІЇ ДСНС З МІСЦЕВИМИ ДЕРЖАВНИМИ АДМІНІСТРАЦІЯМИ, ОРГАНАМИ МІСЦЕВОГО САМОВРЯДУВАННЯ



Державна служба України
з надзвичайних ситуацій




Чернігівська обласна
військова адміністрація



ГУ ДСНС України
у Чернігівській області

Районні управління (відділи) ГУ ДСНС
Державні пожежно-рятувальні загони

Районні військові адміністрації
Об'єднані територіальні громади





РОЗГЛЯД ПИТАНЬ ОРГАНІЗАЦІЇ ГУМАНІТАРНОГО РОЗМІНУВАННЯ НА ЗАСІДАННЯХ МІСЦЕВИХ КОМІСІЙ З ПИТАНЬ ТЕБ ТА НС

1

Інформування про небезпеки від вибухонебезпечних предметів та навчання з попередження ризикам, пов'язаним із вибухонебезпечними предметами.

*(Кодекс цивільного захисту України, Закон України «Про протимінну діяльність в Україні»,
постанова КМУ від 26.06.2013 № 444 «Про затвердження Порядку здійснення навчання населення діям у надзвичайних ситуаціях»)*

2

Визначення населених пунктів та районів, що потребують проведення гуманітарного розмінування (*встановлення пріоритетів*).

(Кодекс цивільного захисту України, постанова КМУ від 09.01.2014 р. № 11 «Про затвердження Положення про ЄДС ЦЗ»)

3

Планування завдань та заходів з протимінної діяльності на території регіону (*розгляд щорічних планів, що розробляються ГУ ДСНС в областях*).

(Кодекс цивільного захисту України, Закон України «Про протимінну діяльність в Україні»)

4

Організація взаємодії під час проведення:
нетехнічного обстеження територій

(Кодекс цивільного захисту України, Закон України «Про протимінну діяльність в Україні»)

маркування небезпечних ділянок

*(постанова КМУ від 17.04.2019 № 372 «Про затвердження Правил позначення небезпек,
пов'язаних з мінами та вибухонебезпечними предметами – наслідками війни»)*

проведення операцій щодо гуманітарного розмінування (*очищення від ВНП*)
територій (*медичне забезпечення, охорона району виконання робіт, посилення
інформаційно-роз'яснювальної роботи тощо*)

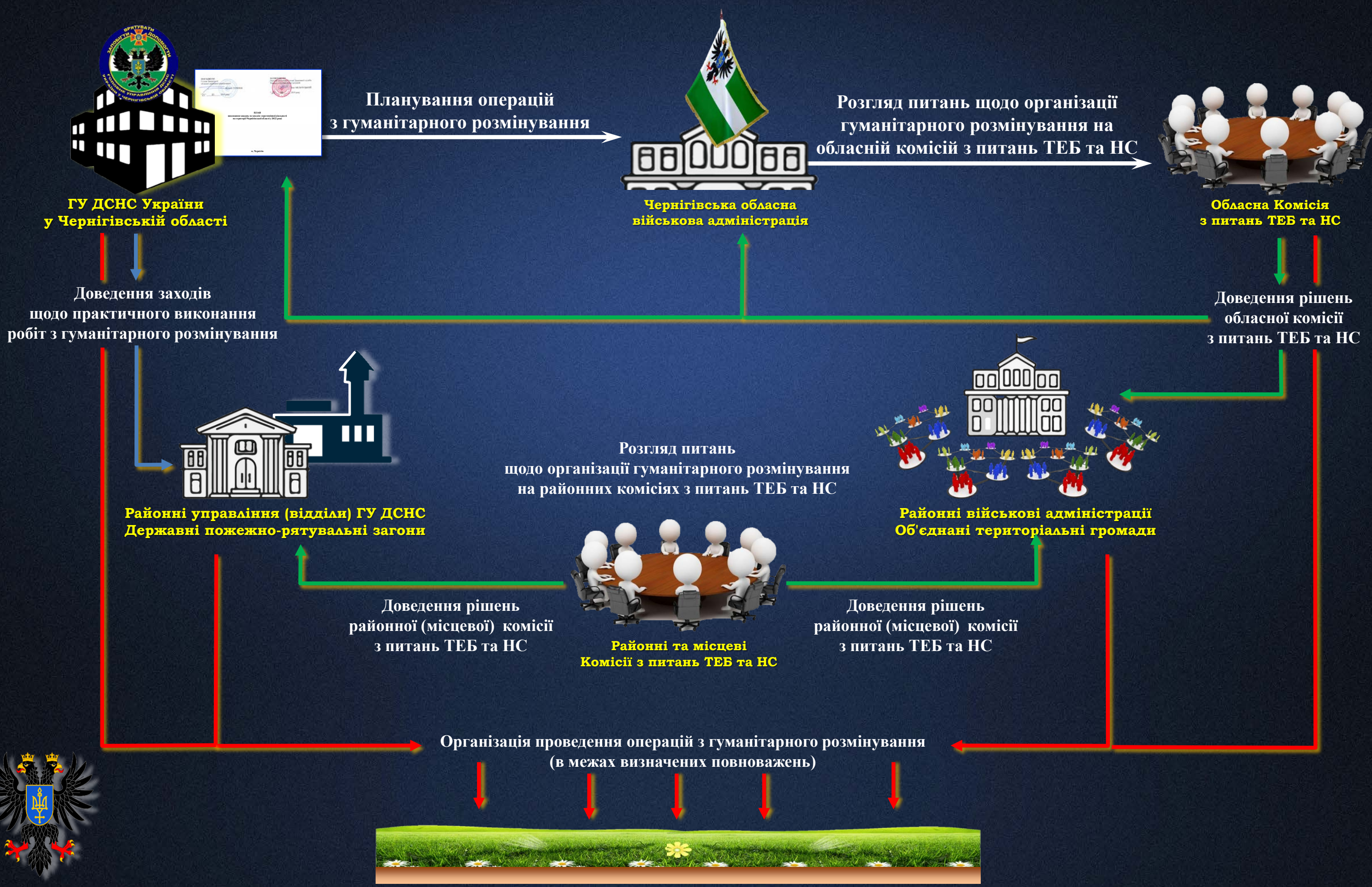
(Кодекс цивільного захисту України, Закон України «Про протимінну діяльність в Україні»)

знищення виявлених вибухонебезпечних предметів (*визначення та затвердження
місць знищення ВНП*)





ОРІЄНТОВНИЙ АЛГОРИТМ РОЗГЛЯДУ ПИТАНЬ ОРГАНІЗАЦІЇ ГУМАНІТАРНОГО РОЗМІНУВАННЯ НА ЗАСІДАННЯХ МІСЦЕВИХ КОМІСІЙ З ПИТАНЬ ТЕБ ТА НС





ОРГАНІЗАЦІЯ ПРОВЕДЕННЯ НЕТЕХНІЧНОГО ОБСТЕЖЕННЯ ДЛЯ ВСТАНОВЛЕННЯ НЕБЕЗПЕЧНИХ ТЕРИТОРІЙ

НЕТЕХНІЧНЕ ОБСТЕЖЕННЯ – збір, аналіз та оцінювання інформації стосовно території для подальшої її класифікації за статусом небезпеки, без використання технічних засобів пошуку ВВП.

МЕТА ПРОВЕДЕННЯ НЕТЕХНІЧНОГО ОБСТЕЖЕННЯ

*КЛАСИФІКАЦІЯ ЗА СТАТУСОМ НЕБЕЗПЕКИ ТЕРИТОРІЇ,
СТОСОВНО ЯКОЇ ІСНУЄ ПІДОЗРА ЩОДО ЇЇ ЗАБРУДНЕННЯ ВВП НА ПІДСТАВІ ОТРИМАНИХ
ПРЯМИХ ТА НЕПРЯМИХ ДОКАЗІВ*

НЕПРЯМІ ДОКАЗИ

- усні повідомлення місцевого населення, учасників бойових дій, свідків подій тощо;
- історичні довідки та архівні матеріали щодо ведення бойових дій або іншої військової діяльності;
- відомості (повідомлення) про виявлення ВВП, достовірність яких підлягає сумніву, не підтверджувалася документально або не перевірялася;
- території (особливо сільськогосподарського призначення), які довготривалий час не використовуються відповідно до свого цільового призначення;
- відомості щодо раніше проведеного НТО, які не містять інформації щодо виявлення прямих доказів про її забруднення ВВП;
- наявність на території оборонних позицій, фортифікаційних споруд, техніки тощо;
- встановлені елементи систем маркування на території, стосовно якої були відсутні підозри та відомості щодо її забруднення ВВП;
 - нещасні випадки та інциденти, пов'язані із ВВП, коли місце їх виникнення точно не встановлено;
 - інші будь-які відомості та матеріали, які свідчать про імовірність забруднення території ВВП.

ПРЯМІ ДОКАЗИ

- вирви від вибухів, вхідні отвори від входження боеприпасів у ґрунт;
- візуально виявлені предмети, які ідентифіковані як ВВП;
- візуально виявлені на території предмети, які потенційно можуть бути елементами саморобних вибухових пристроїв або боеприпасів, що встановлюються на розтяжках;
- вибухи, що виникли під час пожежі у природньому середовищі;
- підтверджені факти виявлення населенням ВВП;
- відомості щодо ведення на території бойових дій або її використання у військовій діяльності, достовірність яких підтверджено документально (карти мінних полів, схеми (плани) полігонів, об'єктів зберігання боеприпасів, що вибухнули, детальні карти (схеми) ведення бою тощо);
- наявність на території штатної укупорки або іншої тари, що використовується для зберігання або транспортування боеприпасів;
- встановлені елементи систем маркування на території, стосовно якої наявні достовірні відомості щодо забруднення ВВП або використання у військовій діяльності та ведення бойових дій;
- нещасні випадки та інциденти, пов'язані із ВВП, коли місце їх виникнення встановлено точно та підтверджено документально;
- інші будь-які відомості та матеріали, які підтверджують забруднення території ВВП.

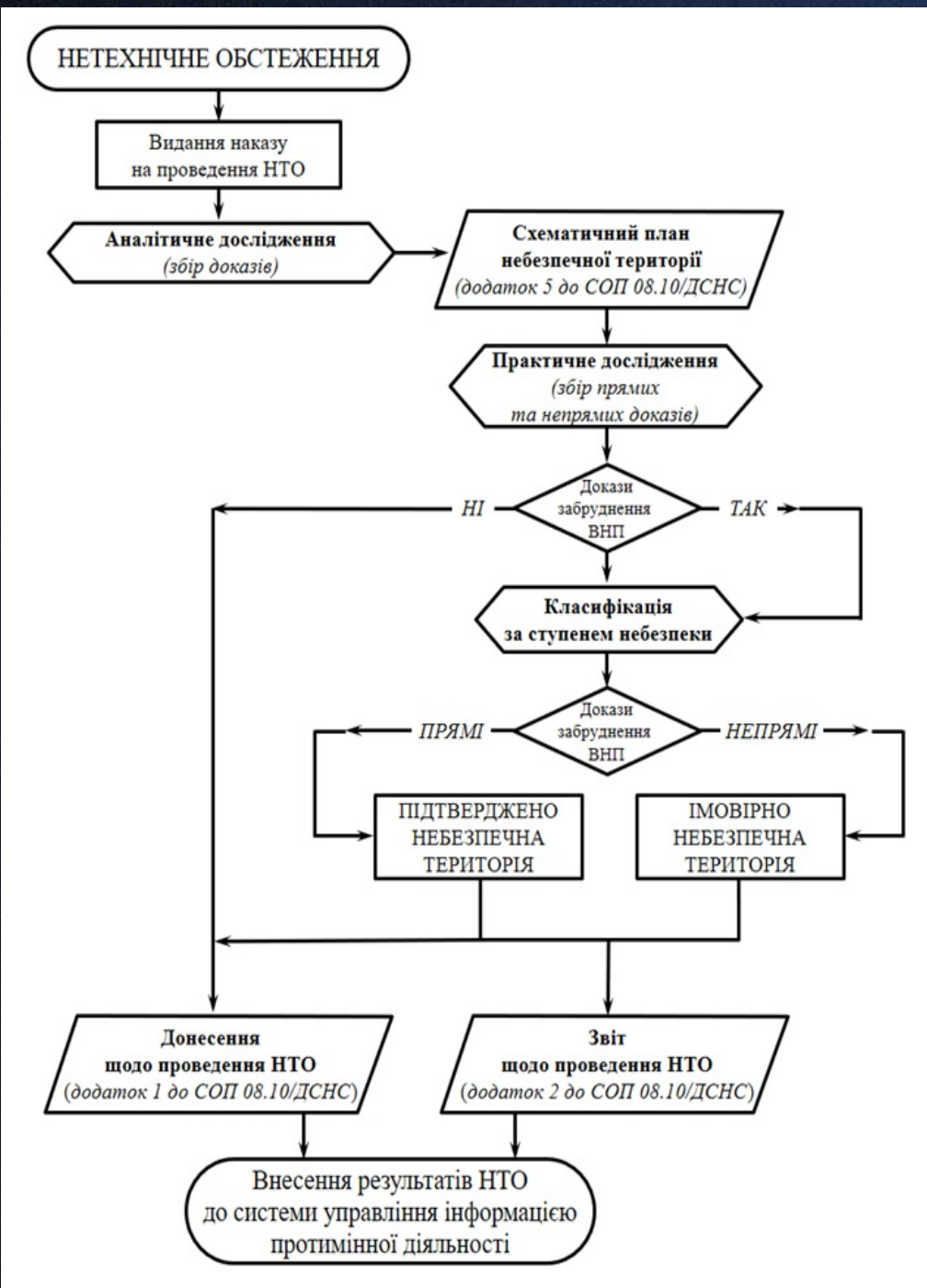




ЗАХОДИ ПРОВЕДЕННЯ НЕТЕХНІЧНОГО ОБСТЕЖЕННЯ ТА КЛАСИФІКАЦІЯ НЕБЕЗПЕЧНИХ ТЕРИТОРІЙ

ПІДРОЗДІЛИ ДСНС,
ЩО ЗДІЙСНЮЮТЬ ПОВНИЙ
КОМПЛЕКС ЗАХОДІВ З «НТО»

МІСЦЕВІ ОРГАНИ ВИКОНАВЧОЇ ВЛАДИ
ТА ОРГАНИ МІСЦЕВОГО САМОВРЯДУВАННЯ



I ЕТАП – ПРОВЕДЕННЯ ІНДИВІДУАЛЬНОГО ОПИТУВАННЯ

Збір інформації щодо ділянок на територій міських, сільських та селищних територіальних громад, які були тимчасово окуповані, підвергалися обстрілам, на якій дислокувалися збройні формування, облаштовувалися позиції або блок-пости тощо

II ЕТАП – УЗАГАЛЬНЕННЯ ТА АНАЛІЗ ОТРИМАНИХ ДАНИХ

Проведення узагальнення отриманих даних щодо імовірності забруднення територій вибухонебезпечними предметами (місце розташування, орієнтовна площа, характер військової діяльності, імовірні докази щодо забруднення ВВП) та підготовка пропозицій щодо пріоритетності подальшого обстеження.

III ЕТАП

НАДАННЯ ОТРИМАНИХ ДАНИХ ДО РАЙОННИХ ВІЙСЬКОВИХ АДМІНІСТРАЦІЙ

IV ЕТАП – УЗАГАЛЬНЕННЯ ТА АНАЛІЗ ОТРИМАНИХ ДАНИХ

Проведення узагальнення отриманих від територіальних громад даних щодо імовірності забруднення територій вибухонебезпечними предметами та підготовка пропозицій щодо пріоритетності подальшого обстеження.

V ЕТАП

НАДАННЯ ОТРИМАНИХ ДАНИХ ДО ОБЛАСНОЇ ВІЙСЬКОВОЇ АДМІНІСТРАЦІЇ

VI ЕТАП – УЗАГАЛЬНЕННЯ ТА АНАЛІЗ ОТРИМАНИХ ДАНИХ

Проведення узагальнення отриманих від районних військових адміністрацій даних щодо імовірності забруднення територій вибухонебезпечними предметами та визначення пріоритетності подальшого обстеження.

VII ЕТАП

Надання інформації до територіального органу управління для практичного проведення нетехнічного обстеження, класифікації території за ступенем небезпеки

МІСЦЕВИЙ
РІВЕНЬ

РАЙОННИЙ
РІВЕНЬ

ОБЛАСНИЙ
РІВЕНЬ





ЗАХОДИ ЩОДО ПРОВЕДЕННЯ НЕТЕХНІЧНОГО ОБСТЕЖЕННЯ ТА КЛАСИФІКАЦІЯ НЕБЕЗПЕЧНИХ ТЕРИТОРІЙ

ЗАХОДИ, ЩО ЗДІЙСНЮЮТЬСЯ У ХОДІ ПРОВЕДЕННЯ НЕТЕХНІЧНОГО ОБСТЕЖЕННЯ

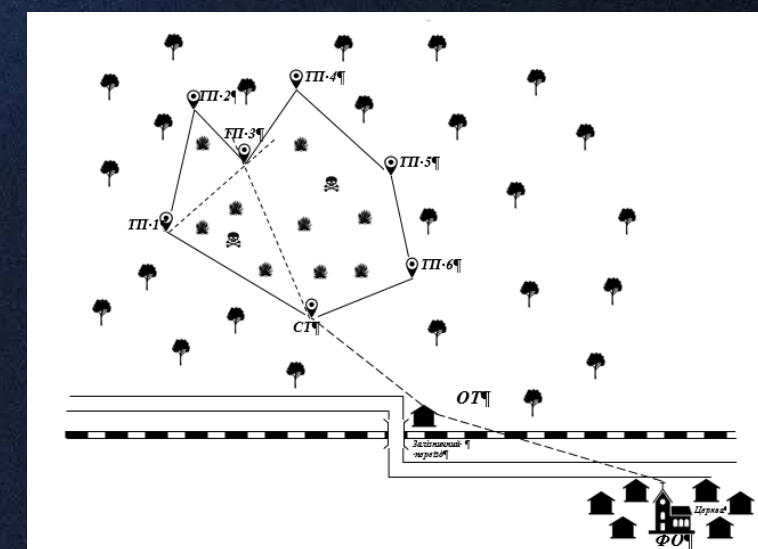
ПІДРОЗДІЛИ ДЕРЖАВНОЇ СЛУЖБИ УКРАЇНИ З НАДЗВИЧАЙНИХ СИТУАЦІЙ

1. Проведення організаційних заходів (визначення сил та засобів, розробка та затвердження організаційних документів).
2. Проведення Аналітичного дослідження (аналіз інформації, отриманої від місцевих органів влади, додаткове встановлення доказів, попередня класифікація за ступенем небезпеки та складання схематичного плану).
3. Проведення Практичного дослідження (підтвердження доказів, отриманих під час Аналітичного дослідження, збір нових доказів щодо забруднення території ВВП та максимальне уточнення межі небезпечної території).
4. Класифікація територій за ступенем небезпеки та підготовка звітних документів за результатами НТО.

МІСЦЕВІ ОРГАНИ ВИКОНАВЧОЇ ВЛАДИ ТА ОРГАНИ МІСЦЕВОГО САМОВРЯДУВАННЯ

1. Надання представникам ДСНС, що проводять НТО додаткових даних, які можуть бути використані при проведенні дослідження.
2. Організація присутності свідків подій (інформаторів), для їх опитування для отримання необхідної інформації.
3. Забезпечення доступу представників ДСНС до ділянки місцевості, що досліджується. Надання за необхідності особи, для супроводу представників ДСНС.
4. Організація взаємодії з медичними закладами для надання у разі необхідності медичної допомоги представникам ДСНС, що проводять НТО.

РЕЗУЛЬТАТИ ПРОВЕДЕННЯ НЕТЕХНІЧНОГО ОБСТЕЖЕННЯ





ЗАХОДИ ЩОДО ПРОВЕДЕННЯ ТЕХНІЧНОГО ОБСТЕЖЕННЯ ТЕРИТОРІЙ

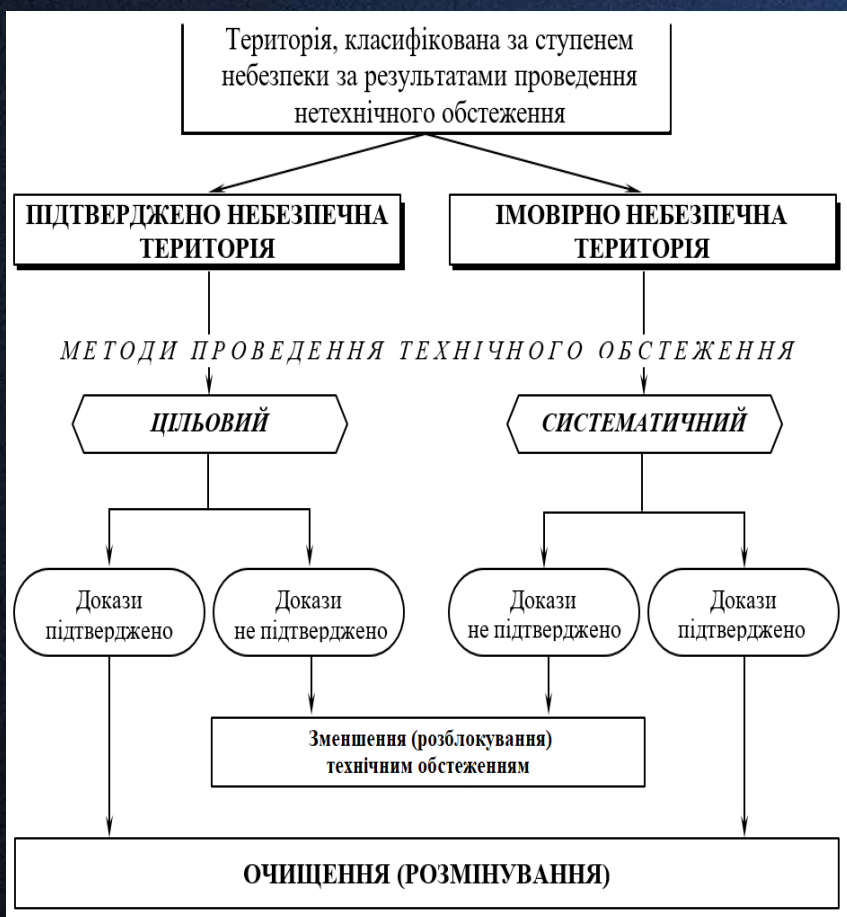
ТЕХНІЧНЕ ОБСТЕЖЕННЯ – збір (підтвердження) прямих доказів щодо наявності вибухонебезпечних предметів, встановлених за результатами проведення нетехнічного обстеження території.

ЗАХОДИ, ЩО ЗДІЙСНЮЮТЬСЯ У ХОДІ ПРОВЕДЕННЯ ТЕХНІЧНОГО ОБСТЕЖЕННЯ

ПРОТЕХНІЧНІ ПІДРОЗДІЛИ ДЕРЖАВНОЇ СЛУЖБИ УКРАЇНИ З НАДЗВИЧАЙНИХ СИТУАЦІЙ

МІСЦЕВІ ОРГАНИ ВИКОНАВЧОЇ ВЛАДИ ТА ОРГАНИ МІСЦЕВОГО САМОВРЯДУВАННЯ

1. Розгляд на засіданні комісії з питань ТЕБ та НС питань щодо організації взаємодії з підрозділами ДСНС під час проведення технічного обстеження.
2. Опрацювання питань щодо виділення фінансового та матеріально-технічного ресурсу для забезпечення проведення робіт з технічного обстеження території.
3. Організація взаємодії з медичними закладами для надання у разі необхідності медичної допомоги представникам ДСНС, що проводять ТО.
4. Посилення проведення інформаційно-роз'яснювальних заходів серед місцевого населення щодо заборони відвідування району виконання робіт, а також про ризики, що несуть вибухонебезпечні предмети та правила поведінки у разі їх виявлення.
5. Організація охорони району виконання робіт з технічного обстеження, а також місць зосередження виявлених вибухонебезпечних предметів.
6. Визначення місць знищення виявлених вибухонебезпечних предметів, а також безпечних маршрутів їх транспортування.



РЕЗУЛЬТАТИ ПРОВЕДЕННЯ ТЕХНІЧНОГО ОБСТЕЖЕННЯ

НАЯВНІСТЬ ПРЯМИХ ДОКАЗІВ
НЕ ПІДТВЕРДЖЕНО

НАЯВНІСТЬ ПРЯМИХ ДОКАЗІВ
ПІДТВЕРДЖЕНО

ТЕРИТОРІЯ БЕЗПЕЧНА ТА МОЖЕ ВИКОРИСТОВУВАТИСЯ ЗА СВОЇМ ПРИЗНАЧЕННЯМ

ТЕРИТОРІЯ НЕБЕЗПЕЧНА, ПІДЛЯГАЄ МАРКУВАННЮ ТА ПРОВЕДЕННЮ ГУМАНІТАРНОГО РОЗМІНУВАННЯ





ЗАХОДИ ЩОДО ПРОВЕДЕННЯ МАРКУВАННЯ НЕБЕЗПЕЧНОЇ ТЕРИТОРІЇ

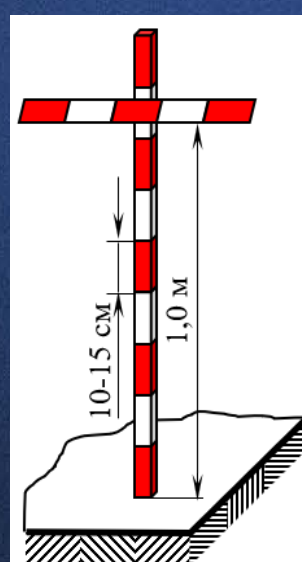
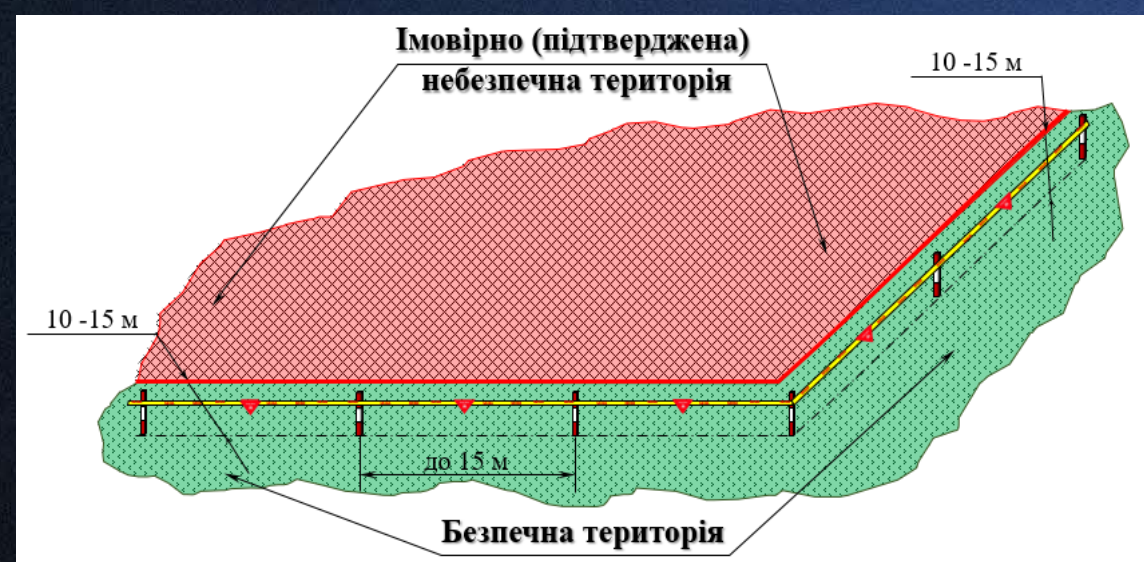
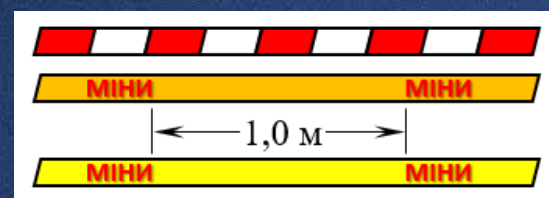
МАРКУВАННЯ НЕБЕЗПЕЧНИХ ТЕРИТОРІЙ ЗДІЙСНЮЄТЬСЯ ВІДПОВІДНО ДО ВИМОГ:

Правил позначення небезпек, пов'язаних з мінами та вибухонебезпечними предметами – наслідками війни, затверджених постановою Кабінету Міністрів України від 17.04.2019 № 372

ДСТУ-П 8820:2018 «Протимінна діяльність. Процеси управління. Основні положення»

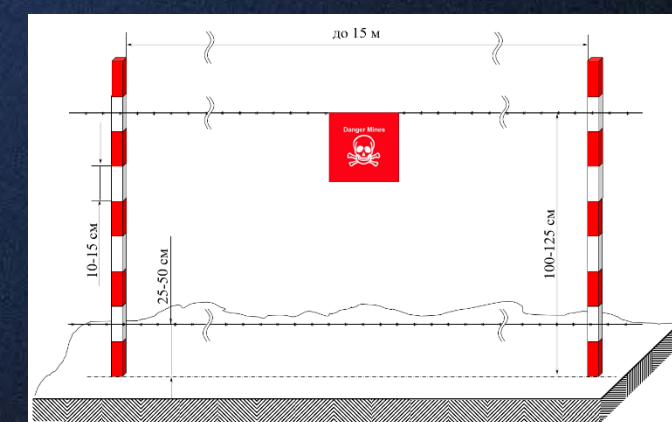
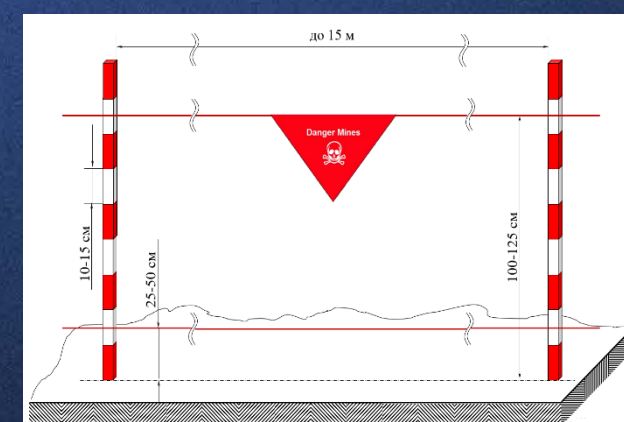
СИСТЕМИ МАРКУВАННЯ НЕБЕЗПЕЧНИХ ТЕРИТОРІЙ

ТИМЧАСОВА СИСТЕМА МАРКУВАННЯ – складається з дерев'яних або металевих стійок (кілків), з'єднаних між собою пластиковою стрічкою та встановлюється на термін до шести місяців

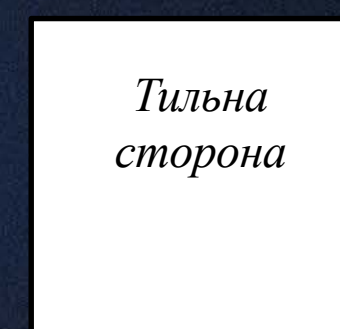
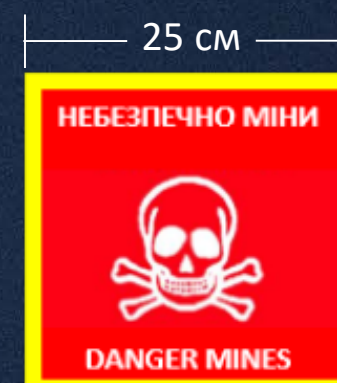


НАПІВПОСТІЙНА СИСТЕМА МАРКУВАННЯ – складається з дерев'яних або металевих стійок (кілків), з'єднаних між собою двома нитками поліпропіленовим пластиком та встановлюється на термін до одного року

ПОСТІЙНА СИСТЕМА МАРКУВАННЯ – складається з металевих або залізобетонних стійок, з'єднаних між собою двома нитками колючого дроту та встановлюється на термін до п'яти років та більше



МІННІ ЗНАКИ (ЗНАКИ МІННОЇ НЕБЕЗПЕКИ)





ЗАХОДИ ЩОДО ПРОВЕДЕННЯ МАРКУВАННЯ НЕБЕЗПЕЧНОЇ ТЕРИТОРІЇ

ЗАХОДИ, ЩО ЗДІЙСНЮЮТЬСЯ У ХОДІ ПРОВЕДЕННЯ МАРКУВАННЯ НЕБЕЗПЕЧНОЇ ТЕРИТОРІЇ

МІСЦЕВІ ОРГАНИ ВИКОНАВЧОЇ ВЛАДИ ТА ОРГАНИ МІСЦЕВОГО САМОВРЯДУВАННЯ

1. Розгляд на засіданні комісії з питань ТЕБ та НС питань щодо організації взаємодії з підрозділами ДСНС щодо маркування небезпечних територій.
2. Організація виготовлення (закупівлі) елементів систем маркування небезпечних територій.
3. Прийом від підрозділу ДСНС встановленої системи маркування місцевим для її утримання, відповідно до Правил позначення небезпек, пов'язаних з мінами та вибухонебезпечними предметами – наслідками війни, затверджених постановою Кабінету Міністрів України від 17.04.2019 № 372.
4. Організація охорони (систематичного огляду) встановлених систем маркування небезпечних територій.
5. Посилення проведення інформаційно-роз'яснювальних заходів серед місцевого населення щодо заборони відвідування небезпечних територій, про ризики, що несуть вибухонебезпечні предмети та правила поведінки у разі їх виявлення, а також відповідальності за крадіжку (псування) елементів встановлених систем маркування.
6. Систематичне інформування територіального органу управління ДСНС та підпорядкованого йому підрозділу про стан встановленої системи маркування та необхідності її відновлення.

ПІДРОЗДІЛИ ДЕРЖАВНОЇ СЛУЖБИ УКРАЇНИ З НАДЗВИЧАЙНИХ СИТУАЦІЙ

1. Безпосереднє маркування небезпечних територій, класифікованих за статусом небезпеки як «імовірно небезпечної території» або «підтверджено небезпечної території».
2. Передача для утримання встановлених систем маркування місцевим органам влади, відповідно до Правил позначення небезпек, пов'язаних з мінами та вибухонебезпечними предметами – наслідками війни, затверджених постановою Кабінету Міністрів України від 17.04.2019 № 372.
3. Проведення робіт з відновлення пошкоджених елементів систем маркування небезпечних територій.

АКТ
приймання-передачі постійної системи позначення небезпечного району
віда _____ 20__ р. № _____

Цей акт складено про те, що _____ 20__ р. (або у період з _____ 20__ р. по _____ 20__ р.)
(наблюдання суб'єкта, який здійснює позначення небезпечного району)

в особі _____ (підписи, під'я та по базові уповноваженої особи)
передано, а _____ (наблюдання суб'єкта, якому передано на утримання і обслуговування постійну систему позначення)

в особі _____ (підписи, під'я та по базові уповноваженої особи)

прийнято для подальшого утримання і обслуговування постійну систему позначення небезпечного району в _____ (наблюдання населеного пункту, району, області)

площа території, на якій встановлено постійну систему позначення, _____ гектарів, встановлені такі елементи постійної системи позначення, як попереджувальні знаки _____ одиниць; фізичний бар'єр у вигляді огорожі _____ метрів, знаків точок повороту _____ одиниць, інші елементи системи позначення _____ (наблюдання, кілястість, протяжність)

_____ (наблюдання посади уповноваженої особи суб'єкта, який здійснює позначення небезпечного району) _____ (підписи) _____ (підписи, прізвище)
МП

_____ (наблюдання посади уповноваженої особи суб'єкта, якому передано на утримання і обслуговування постійну систему позначення) _____ (підписи) _____ (підписи, прізвище)
МП

Звернений бік
Схема
позначення небезпечного району

(Зображення небезпечної території із зазначенням найближчого населеного пункту, небезпечного району із точками повороту)

Система координат	WGS 1984	
Формат координат	градуси (градуси, хвилини, секунди)	
Точки повороту	Координати	
	X	Y
ТП 1		
ТП 2		
ТП 3		
ТП 4		
ТП 5		
ТП 6		
ТП 7		
ТП 8		
ТП 9		
ТП 10		

_____ (наблюдання посади уповноваженої особи суб'єкта, який здійснює позначення небезпечного району) _____ (підписи) _____ (підписи, прізвище)

_____ (наблюдання посади уповноваженої особи суб'єкта, якому передано на утримання і обслуговування постійну систему позначення) _____ (підписи) _____ (підписи, прізвище)

Примітка. У разі наявності більш як 10 точок повороту на схемі позначення небезпечного району обов'язково зазначаються перші три точки повороту (ТП1, ТП2 та ТП3) та стрілкою позначається напрямок руху до інших точок повороту.

Форма Акту приймання-передачі системи позначення небезпечного району





ЗАХОДИ ЩОДО ПРОВЕДЕННЯ РОЗМІНУВАННЯ (ОЧИЩЕННЯ) ТЕРИТОРІЙ ВІД ВИБУХОНЕБЕЗПЕЧНИХ ПРЕДМЕТІВ

Очищення (розмінування) територій, забруднених вибухонебезпечними предметами піротехнічними підрозділами ДСНС здійснюється за двома основними напрямками:

- I. Розмінування (очищення) територій, забруднених ВВП, ручним способом**
- II. Очищення району ведення бойових дій**

РОЗМІНУВАННЯ (ОЧИЩЕННЯ) ТЕРИТОРІЙ, ЗАБРУДНЕНИХ ВВП, РУЧНИМ СПОСОБОМ

Проводиться на територіях, стосовно яких є інформація про наявність будь яких типів мін, установлених вручну або із застосуванням засобів дистанційного мінування, а також саморобних вибухових пристроїв та боєприпасів, установлених на розтяжках.

ОЧИЩЕННЯ РАЙОНУ ВЕДЕННЯ БОЙОВИХ ДІЙ

Проводиться на територіях, стосовно яких є достовірна (підтверджена) інформація про відсутність на ній будь яких типів мін, а також саморобних вибухових пристроїв та боєприпасів, установлених на розтяжках

ЗАХОДИ, ЩО ЗДІЙСНЮЮТЬСЯ У ХОДІ ПРОВЕДЕННЯ РОЗМІНУВАННЯ (ОЧИЩЕННЯ)

ПРОТЕХНІЧНІ ПІДРОЗДІЛИ ДЕРЖАВНОЇ СЛУЖБИ УКРАЇНИ З НАДЗВИЧАЙНИХ СИТУАЦІЙ

Практичне проведення комплексу заходів з розмінування (очищення) територій від вибухонебезпечних предметів:

- обстеження територій з використанням металодетекторів та пошук вибухонебезпечних предметів;
- знищення виявлених вибухонебезпечних предметів;
- підготовка очищеної територій для проведення контролю якості розмінування та передачі місцевим органам (бенефіціарам) очищеної територій

МІСЦЕВІ ОРГАНИ ВИКОНАВЧОЇ ВЛАДИ ТА ОРГАНИ МІСЦЕВОГО САМОВРЯДУВАННЯ

1. Розгляд на засіданні комісії з питань ТЕБ та НС питань щодо організації взаємодії з підрозділами ДСНС під час проведення розмінування.
2. Опрацювання питань щодо виділення фінансового та матеріально-технічного ресурсу для забезпечення проведення робіт з розмінування.
3. Організація взаємодії з медичними закладами для надання у разі необхідності медичної допомоги фахівцям ДСНС.
4. Посилення проведення інформаційно-роз'яснювальних заходів серед місцевого населення щодо заборони відвідування району виконання робіт, а також про ризики, що несуть вибухонебезпечні предмети та правила поведінки у разі їх виявлення.
5. Організація охорони району виконання робіт з технічного обстеження, а також місць зосередження виявлених вибухонебезпечних предметів.
6. Визначення місць знищення виявлених вибухонебезпечних предметів, а також безпечних маршрутів їх транспортування .





РЕЗУЛЬТАТ ПРОВЕДЕННЯ КОМПЛЕКСУ ЗАХОДІВ З ГУМАНІТАРНОГО РОЗМІНУВАННЯ

РЕЗУЛЬТАТОМ ПРОВЕДЕННЯ КОМПЛЕКСУ ЗАХОДІВ З
ГУМАНІТАРНОГО РОЗМІНУВАННЯ Є ПЕРЕДАЧА ВИКОНАНИХ РОБІТ
ШЛЯХОМ ПІДПИСАННЯ ВІДПОВІДНОГО АКТУ ТА ПОВЕРНЕННЯ
РОЗМІНОВАНОЇ ТЕРИТОРІЇ У БЕЗПЕЧНЕ ВИКОРИСТАННЯ ЗА
СВОЇМ ПРИЗНАЧЕННЯМ



**ОРГАНІЗАЦІЯ ВЗАЄМОДІЇ
ТЕРИТОРІАЛЬНИХ ОРГАНІВ УПРАВЛІННЯ ДСНС УКРАЇНИ
З МІСЦЕВИМИ ОРГАНАМИ ВИКОНАВЧОЇ ВЛАДИ ТА ОРГАНАМИ
МІСЦЕВОГО САМОВРЯДУВАННЯ ЩОДО РЕАЛІЗАЦІЇ
ЗАВДАНЬ ТА ЗАХОДІВ У СФЕРІ ГУМАНІТАРНОГО РОЗМІНУВАННЯ**



<https://fex.net/ru/s/z6nkb0z>